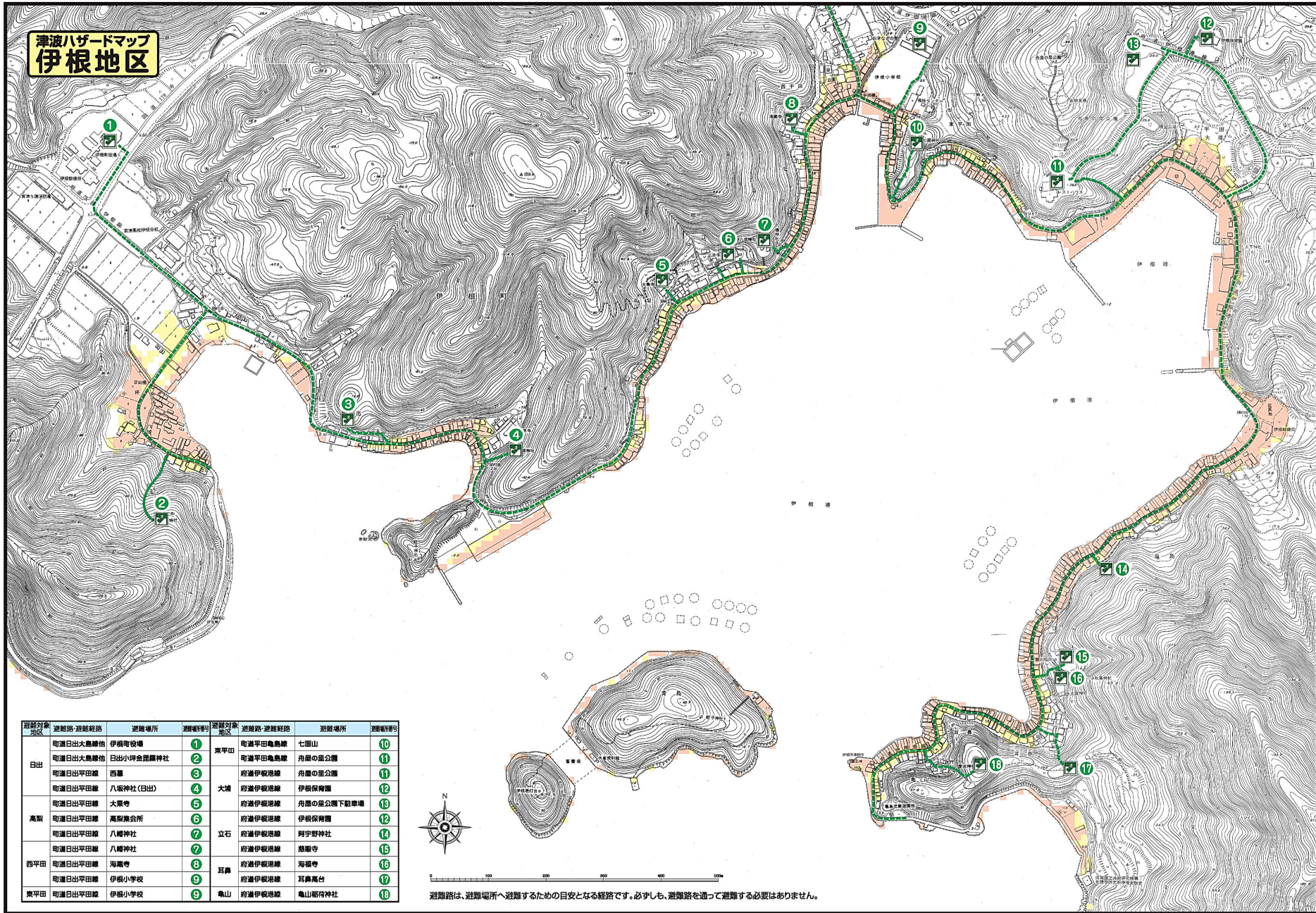


津波ハザードマップ
伊根地区



避難対象地区	避難路・避難経路	避難場所	避難番号	避難対象地区	避難路・避難経路	避難場所	避難番号
日出	町道日出大島線他	伊根町役場	①	京平田	町道平田亀島線	七圓山	⑩
	町道日出大島線他	日出小坪金毘羅神社	②		町道平田亀島線	舟屋の里公園	⑪
	町道日出平田線	西墓	③	府道伊根港線	舟屋の里公園	⑫	
	町道日出平田線	八坂神社(日出)	④	大浦	府道伊根港線	伊根保壽園	⑬
高梨	町道日出平田線	大泉寺	⑤	府道伊根港線	舟屋の里公園下駐車場	⑭	
	町道日出平田線	高梨集会所	⑥	府道伊根港線	伊根保壽園	⑮	
	町道日出平田線	八幡神社	⑦	立石	府道伊根港線	阿宇野神社	⑯
	町道日出平田線	八幡神社	⑦	府道伊根港線	慈願寺	⑰	
西平田	町道日出平田線	海蔵寺	⑧	耳鼻	府道伊根港線	海蔵寺	⑱
	町道日出平田線	伊根小学校	⑨		府道伊根港線	耳鼻高台	⑲
京平田	町道日出平田線	伊根小学校	⑨	亀山	府道伊根港線	亀山稻待神社	⑲



避難路は、避難場所へ避難するための目安となる経路です。必ずしも、避難路を辿って避難する必要はありません。

伊根町


津波
ハザードマップ
平成30年3月発行

伊根町役場 総務課
京都府与謝郡伊根町字日出651
電話 0772-32-0501

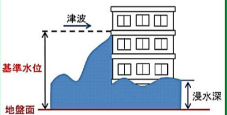
伝達系統図



凡例



基準水位



留意事項

- 「基準水位」は、津波防災地域づくりに関する法律(平成23年法律123号)第53条第2項に基づく水位で、津波の発生時における避難施設の避難上有効な高さ等の基準となるものです。
- 「基準水位」は、津波浸水想定に定める浸水深に係る水位に建造物への衝突による津波の水位の上昇を考慮して必要と認められる値を加えて定める水位であり、地盤面からの高さ(メートル単位)で表示しています。
- 「基準水位」の範囲や水位は、京都府の指定に基づき図示しております。また、避難を中心とした津波防災対策を進めるためのものであり、津波による災害や被害の発生範囲を決定するものではないことにご注意ください。